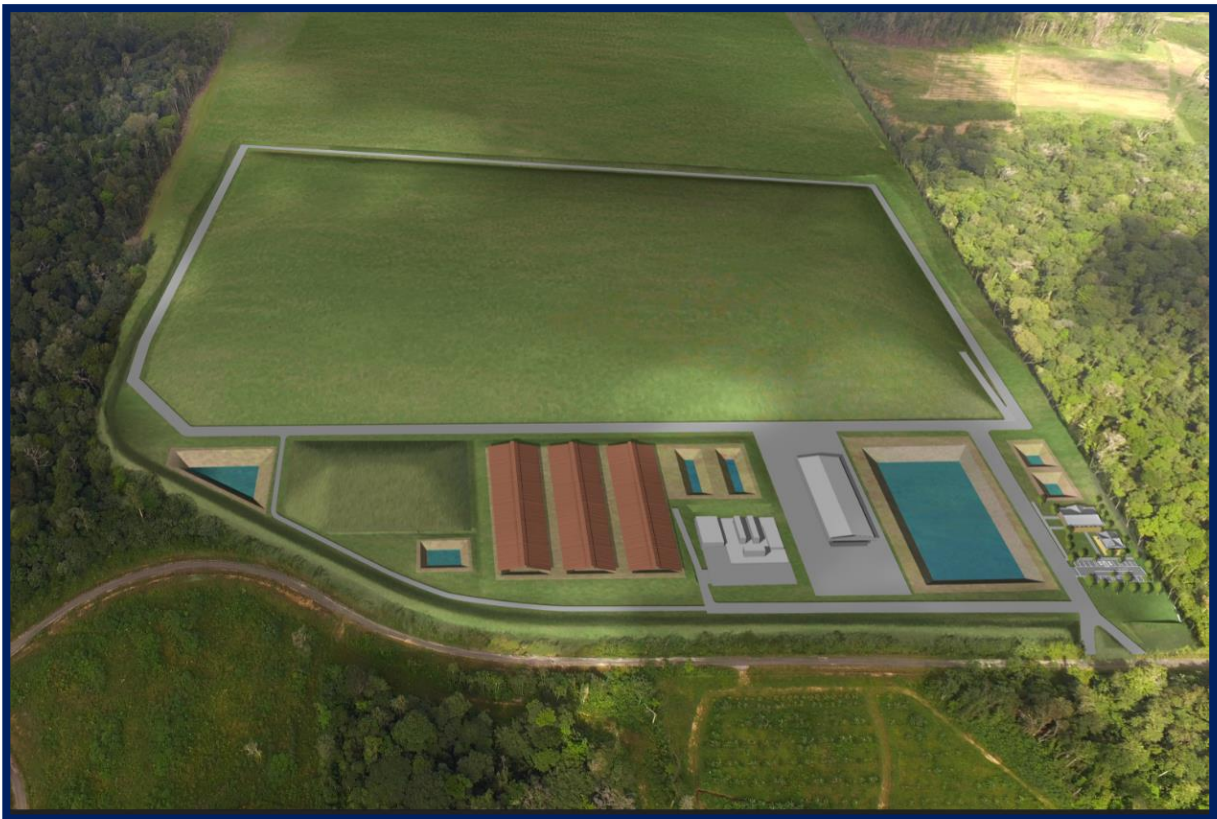
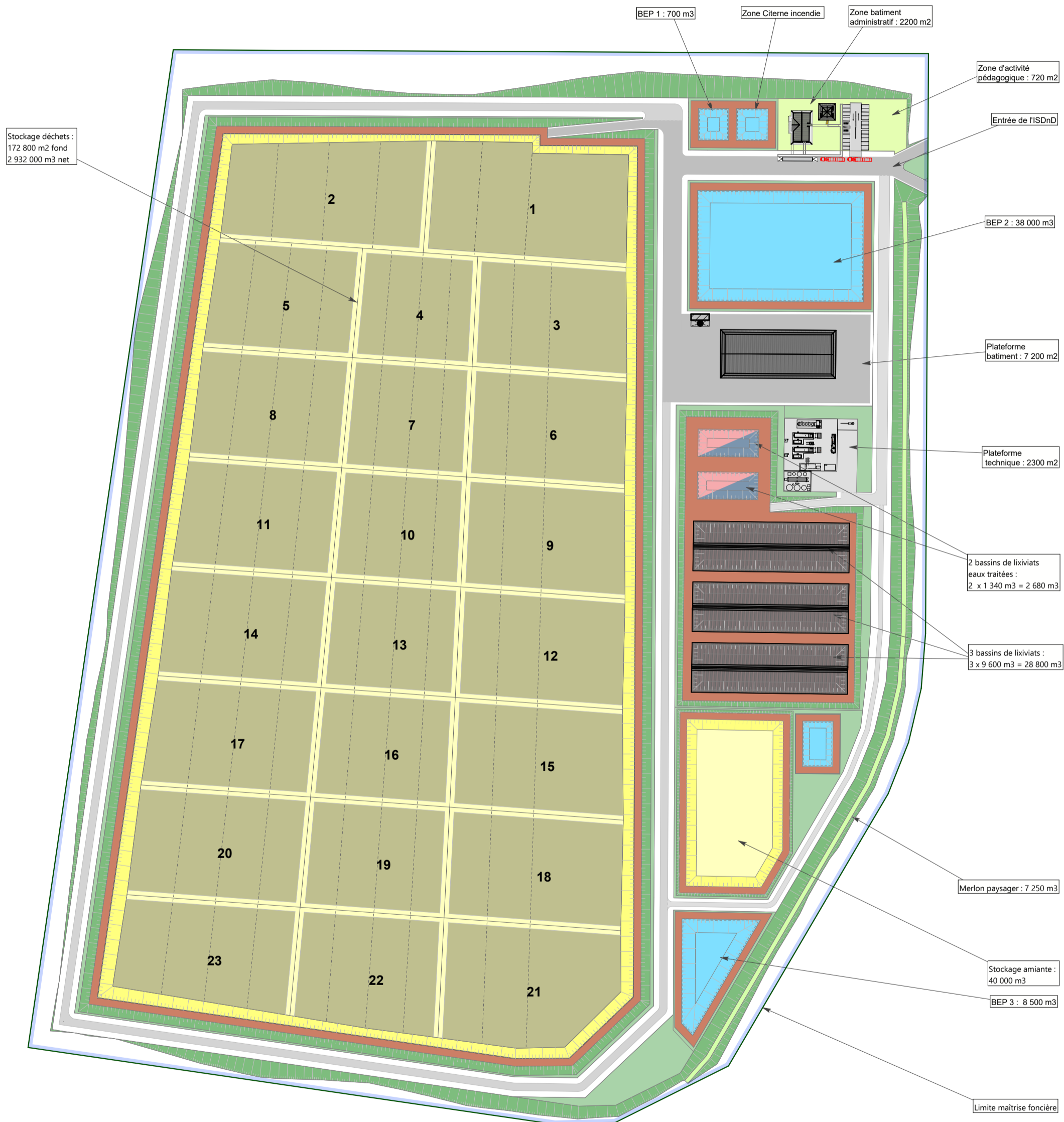


PROJET DE POLE ENVIRONNEMENTAL Kourou (973)

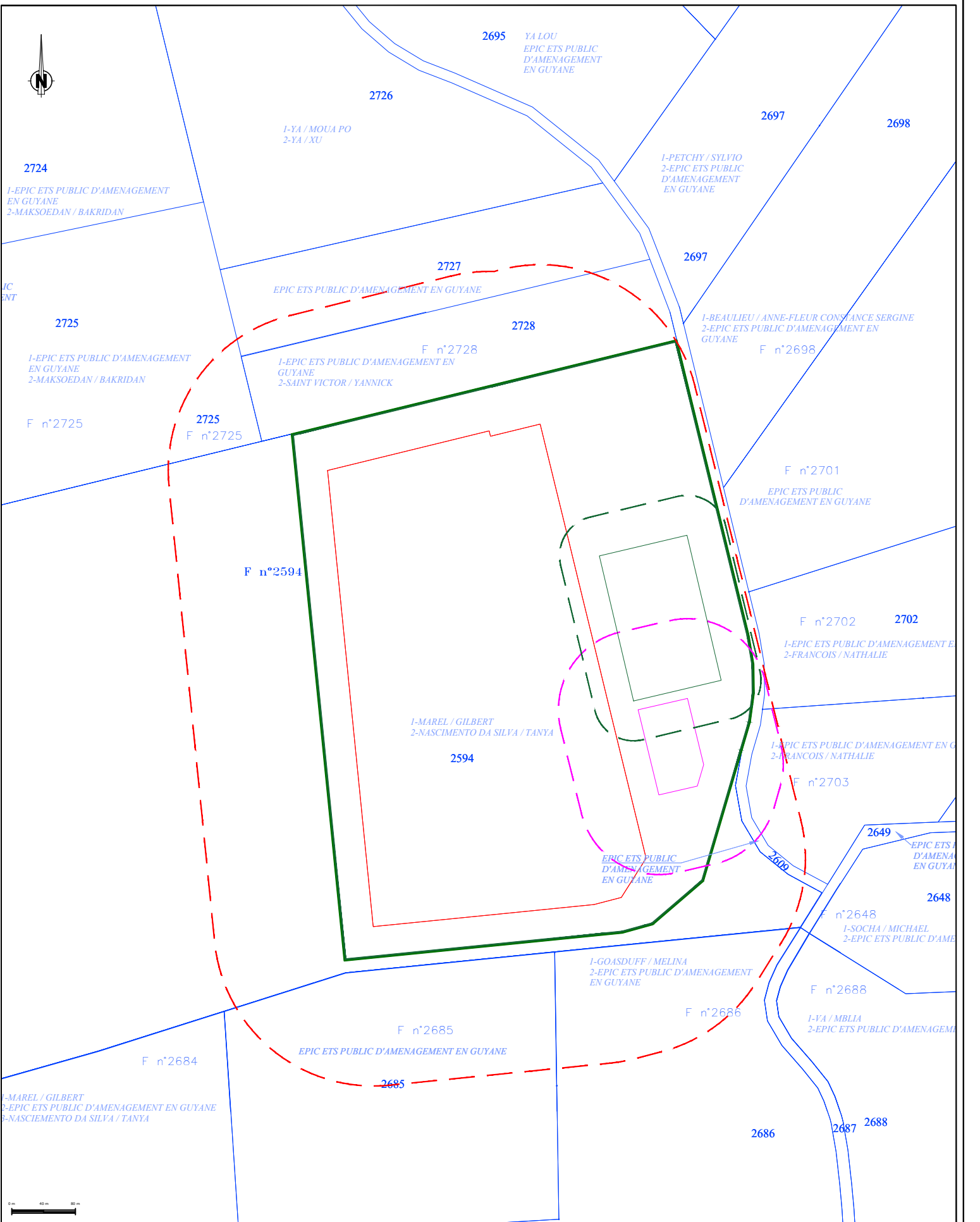
PJ48 Plans d'ensemble



Pièce 48



- Légende :
- Voirie d'accès principal
 - Zones annexes, Piste, accès
 - Lagunes à lixiviate
 - Bassins Eaux Pluviales
 - Niveau supérieur BSP ISD
 - Digue interieur ISD
 - Crête de "digue"
 - Talus : Parement extérieur de digue ou déblais
 - Accotements enherbés



- Légende :**
- - - Limite du casier de stockage décalée de 200m
 - Zone de stockage
 - ▭ Limite de propriété
 - ▭ Zone de stockage amiante - rayon 100m
 - ▭ Installations biogaz / lixiviats - rayon 50m

COMMUNE DE KOUROU
SITE DE WAYABO
PLAN CADASTRAL

2	30/05/2022	Y.T.	J.M.M.	Système de coordonnées			
0	16/11/2020	Y.T.	J.M.M.	Planimétrie :			
Ind	Date	Dessiné par	Vérifié par	Altimétrie :			
				Séché global solutions			
				Pays	Dep	N°Dossier	N° Plan
FRA	973	400	001	0	A4	1/600	



Habitations

Agriculture

Forêt

Zone de défriche

Forêt

Projet de Plateforme Environnementale
Site de BRANCO - Commune de Kourou (973)
Plan des bandes d'isolement de l'ISOnD

Offre : B17004
Etat Plan : 0/0
Code : 01/04/18
Date : 1/19
Echelle : 1/2500

2726 2699

2697

2698

Zone de défriche

Habitations

Agriculture

2727

Site projet

Cabanons

2725

2728

Agriculture

Agriculture

Zone de défriche

Forêt

Cabanons

Agriculture

2702

2703

Agriculture

Habitations

Habitations

Agriculture

Zone de servitude de l'installation

2649

2648

2646

Habitations

500 m

Zone de défriche

Forêt
(ZNIEFF)

Agriculture

Agriculture

Forêt

Zone de défriche

2684
Légende
- Limite d'implantation des 100 mètres
- Bande d'isolement des 200 mètres
- Bande d'isolement des 100 mètres
- Bande d'isolement des 50 mètres

Carte au 1/6250

Fond de carte : source Orthophoto Siage Décembre 2017 / Projet Beta Environnement

